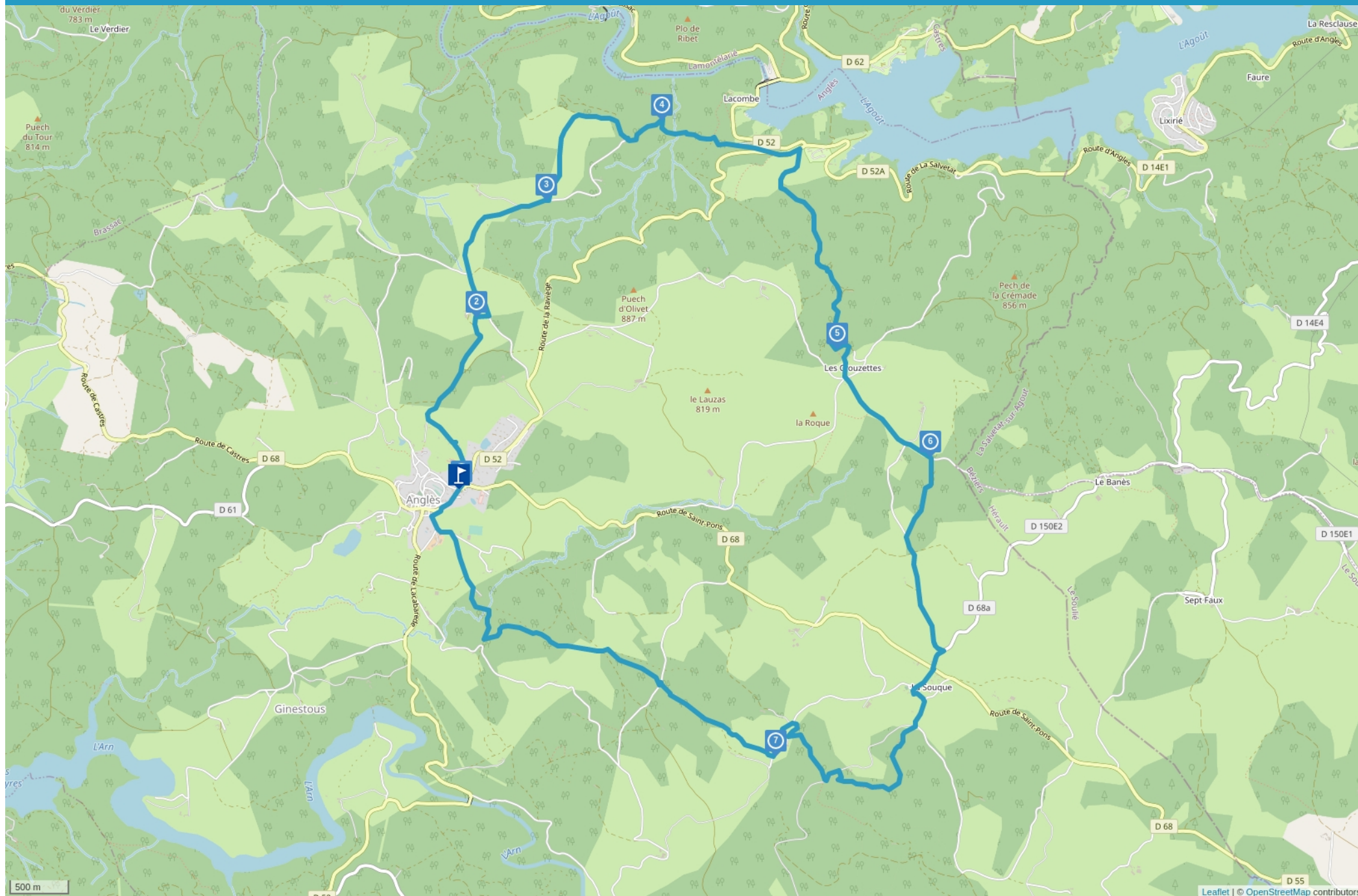


LE PLATEAU D'ANGLÈS



Cet itinéraire est délivré après expertise par les comités départementaux. Il répond aux critères de qualité définis par la FFRandonnée. www.ffrandonnee.fr/la-federation/espace-professionnels/labellisation-des-itineraires-pr



Mise à jour le 06/09/22 par Tarn Tourisme et généré par www.cirkwi.com

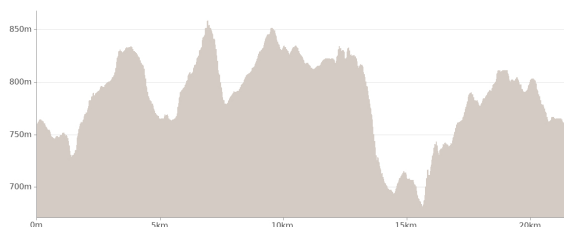
Leaflet | © OpenStreetMap contributors

Le plateau d'Anglès

Proposé par : **Tarn Tourisme**

Validé par la FFRandonnée

"Ce PDF a été généré à partir de Cirkwi, la plateforme de partage d'activités touristiques qui vous fait voyager"www.cirkwi.com/circuit/56847




Départ : Devant l'office de tourisme - 81260 ANGLÈS

 19.20 km

 5h

 maxi 858 m

 mini 681 m

Difficile  499 m

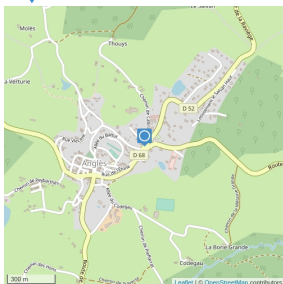
Corridors de clairières pâturées ouvertes dans le manteau des forêts ; fermes massives aux lisières, hêtres superbes en futaies ou au bord des chemins ; et partout, la masse compacte des épicéas...Le plateau d'Anglès affirme son caractère montagnard.

Que d'arbres !

Le recul de l'agriculture et, notamment, des systèmes agropastoraux a engendré une vague massive et intensive de plantation de résineux sur le plateau d'Anglès dans les années 1960 et à l'exemple de toute la montagne tarnaise. Recouvrant l'espace, la forêt s'est développée sur les amples collines. Elle s'insinue jusque dans les vallons les plus étriqués. Enserrés dans l'habillement sylvicole, les espaces ouverts constituent un réseau de clairières autour des bourgs et de hameaux retirés. C'est Anglès qui maintient prairies et cultures autour de ses habitations. Sur un plateau où la spécialisation forestière est la plus sensible dans les paysages, les amateurs d'isolement sont comblés.

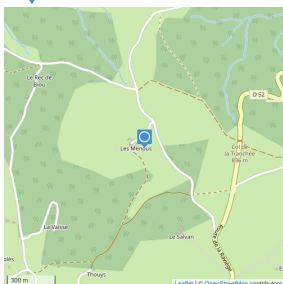


1

Chemin de Cabirac - 81260 ANGLES - Altitude : 759m**Point 1**

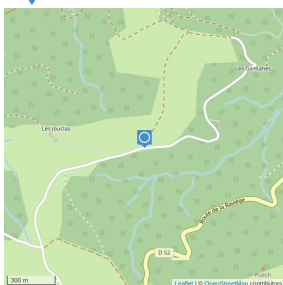
Au parking, prendre le chemin de Cabirac à gauche. Aux gîtes de Cabirac, traverser la piste à l'arrière des habitations. Au Touys, s'engager sur la piste forestière à gauche. Avancer tout droit entre deux forêts. A la sortie, longer la piste de gauche.

2

81260 ANGLES - Altitude : 797m**Point 2**

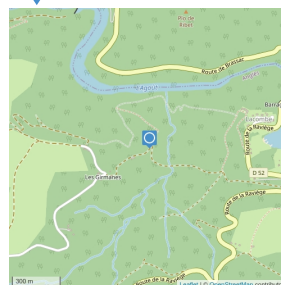
Aux Menous, après la première habitation, avancer à gauche, puis prendre le sentier sur la droite. Emprunter la route vers la droite. A la patte d'oie, prendre à droite. Suivre le goudron sur 1,1 km environ (avant le point coté 787m).

3

81260 ANGLES - Altitude : 774m**Point 3**

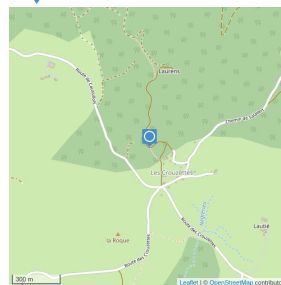
Choisir le chemin à gauche. Au premier virage à l'entrée des Girmanes, prendre aussitôt à gauche.

4

81260 ANGLES - Altitude : 703m**Point 4**

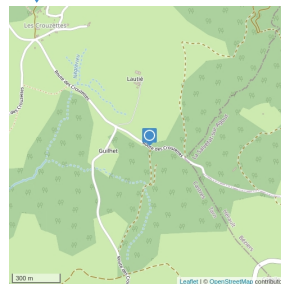
A l'épingle dans le bois, laisser la piste principale pour un droite-gauche vers le lac de la Raviège. Sur la D52, aller à droite ; 500m plus loin, prendre à droite, puis à gauche vers Les Terrières-Hautes. Continuer tout droit.

5

Palet - 81260 ANGLES - Altitude : 809m**Point 5**

Devant les Crouzettes, prendre à droite jusqu'à la D68. La traverser. Poursuivre tout droit. Au croisement de Lautié, quitter le goudron. Partir en face sur 250m de piste.

6

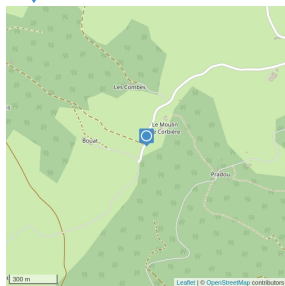
81260 ANGLES - Altitude : 826m**Point 6**

Au croisement, choisir la piste à droite. Sur la route, partir à gauche. A la patte d'oie, prendre à droite. Traverser la D 68. Devant l'église de la Souque, aller à gauche, puis à droite. Descendre, franchir le ruisseau et tourner à droite ; 10 m après, s'engager sur le sentier de gauche. Sur la route, prendre à gauche. A la sortie de Pradou, quitter la route à droite. Descendre tout droit. A la patte d'oie devant le moulin de Corbière, aller à droite. Sur la route, à gauche. Dépasser de 20 m une vieille maison perchée sur le talus à gauche.



7

81260 ANGLES - Altitude : 761 m



Point 7

Grimper le talus de droite. Déboucher dans un pré. Avancer tout droit vers le bois, en face. Continuer tout droit direction La Grifoulade. Ne pas rejoindre la route. 30 m devant, bifurquer à droite vers Pieffarat. Se laisser conduire à Anglès par la petite route.

