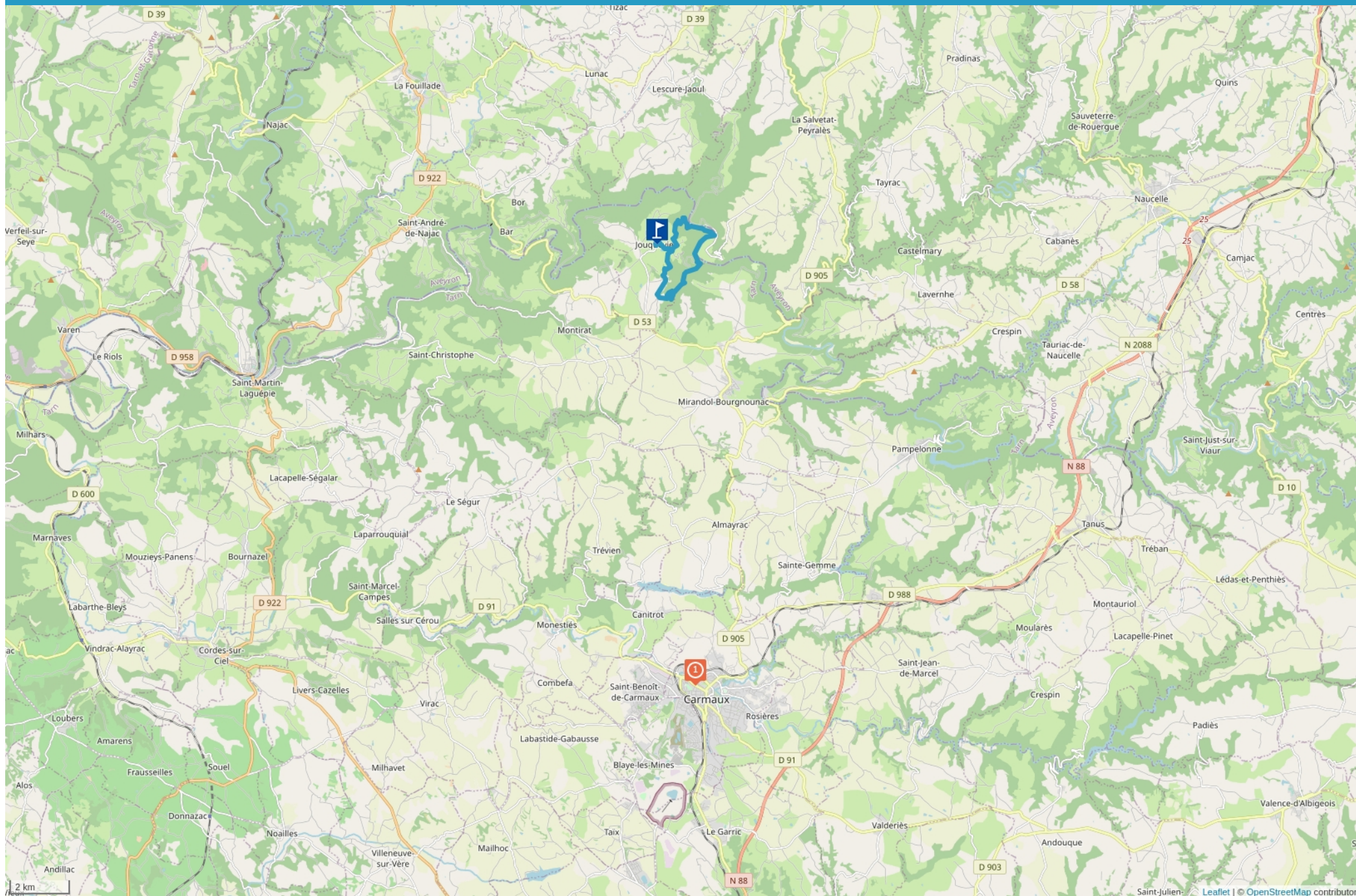


JOUQUEVIEL-LE-TEL



Cet itinéraire est délivré après expertise par les comités départementaux. Il répond aux critères de qualité définis par la FFRandonnée. www.ffrandonnee.fr/la-federation/espace-professionnels/labellisation-des-itineraires-pr



Mise à jour le 06/09/22 par Tarn Tourisme et généré par www.cirkwi.com

Jouqueviel-le-Tel

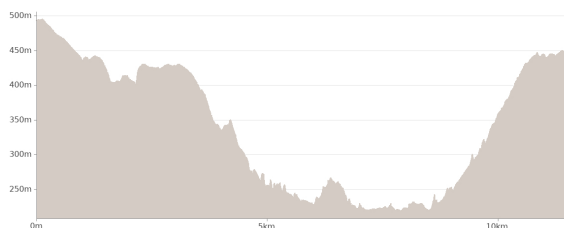
Proposé par : **Tarn Tourisme**

Validé par la FFRandonnée

"Ce PDF a été généré à partir de Cirkwi, la plateforme de partage d'activités touristiques qui vous fait voyager"www.cirkwi.com/circuit/56833



COT du Tarn



Départ : Parking devant l'église - 81190 JOUQUEVIEL

10.60 km

3h15

maxi 496 m

mini 218 m

Moyen 357 m

«La Viaur tourne autour des promontoires de roches dures, caps hautains, rugueux, pittoresques... Vallon par l'étroitesse, gorge par la profondeur et souvent sa sauvagerie, sa vallée est partout à l'abri des vents »

Onésime Reclus, géographe du XIXe siècle.

La vallée-conservatoire

Frontière sauvage creusée entre Albigeois et Rouergue, la vallée du Viaur constitue un vrai conservatoire naturel ; une flore et une faune riches profitent de ses espaces isolés entre de grands versants parfois escarpés. Ce paysage au caractère sauvage masque cependant un lieu chargé d'histoire ; les pierres des vieux ponts, tours, gués, moulins, racontent et témoignent d'une économie et de la vie des hommes dans la vallée. Aujourd'hui révolue, l'activité humaine la mieux adaptée fut celle des moulins à eau. Plusieurs d'entre eux sont encore présents aux abords de la rivière Viaur. Certains sont en ruines, d'autres sont devenus des résidences qui attestent de la richesse patrimoniale d'une vallée où chacun peut à loisir observer, écouter, s'imprégner de nature et d'histoire.

Cet itinéraire est délivré après expertise par les comités départementaux. Il répond aux critères de qualité définis par la FFRandonnée. www.ffrandonnee.fr/la-federation/espace-professionnels/labellisation-des-itineraires-pr

PÉRIODE D'OUVERTURE

Toute l'année.

CONTACT

Téléphone : 05 63 47 73 06

Email : tarn@ffrandonnee.fr

Site web :

<http://www.randonnee-tarn.com>

<https://www.tourisme-tarn.com/a-voir-a-faire/balades-et-randonnees/trouver-une-randonnee>

COMPLÉMENTS DE LOCALISATION

Parking : parking devant l'église

PASSAGES DÉLICATS

Passages techniques entre les points 2 et 3, (à éviter par temps pluvieux) la traversée du ruisseau peut être difficile entre les étapes 4 et 5

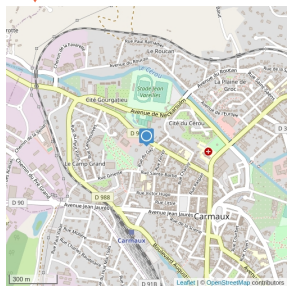


Mise à jour le 06/09/22 par Tarn Tourisme et généré par www.cirkwi.com



Bureau administratif 2, rue du Gaz - 81400 CARMAUX

Offices de Tourisme, Autres informations



Office de tourisme du Ségala Tarnais

De Monestiés à Crespin, de Tanus à Cagnac-les-Mines, l'office de tourisme est votre interlocuteur touristique. Des points d'accueils sont ouverts à l'année et en saison où vous retrouverez des guides de randonnées, des cartes, des idées de sorties, ...

De Monestiés à Crespin, de Tanus à Cagnac-les-Mines, l'office de tourisme sera votre interlocuteur touristique. Lié à la communauté de communes, il sera chargé de mettre en place la politique de développement touristique.

Des points d'accueils seront ouverts en saison. Vous y retrouverez des guides de randonnées, des cartes, des dépliants, des idées de sorties, ...

L'équipe de l'office de tourisme peut :

Vous envoyer de la documentation touristique : livret d'accueil, agenda, topoguide,...

Vous fournir un argumentaire pour présenter le territoire sur vos documents de communication

Vous guider administrativement pour tous vos projets (déclaration d'hébergement, classement, travaux ...)

Vous aider à communiquer : guide hébergement-restauration, site internet, réseaux sociaux,...

Vous conseiller pour que vos prestations correspondent aux attentes de votre clientèle.

CONTACT

Téléphone :

05 63 76 76 67

05 63 43 46 44

Email : accueil@tourisme-tarn-carmaux.fr

Site web : <http://tourisme-tarn-carmaux.fr/>

Facebook : <https://www.facebook.com/tourisme.segalatarnais/?fref=ts>

PÉRIODE D'OUVERTURE

Toute l'année. Tous les jours de 9h à 17h.

Fermé samedi et dimanche.

Fermetures exceptionnelles les 1er janvier, Lundi de Pâques, Jeudi de l'Ascension, Lundi de Pentecôte, 1er mai, 8 mai, 14 juillet, 15 août, 11 novembre et 25 décembre.

Accueil au siège de 09:00 à 12h30 et de 13h30 à 17h00.

COMPLÉMENTS DE LOCALISATION

Le bureau siège se trouve dans les locaux de la Communauté de communes Carmausin-Ségala

