



www.tourisme-vignoble-bastides.com

Autres fiches RANDO TARN téléchargeables sur :

Bon à savoir

Le hameau de Granojus : certains historiens prétendent que cette appellation viendrait de « Grenier de Jules ». En effet, la construction de la ligne de chemin de fer (le viaduc de Cahuzac a été mis en service en 1864, il a une longueur de 378,50m et comporte 19 arches) Toulouse-Capdenac a permis la mise à jour de nombreuses infrastructures de l'époque Romane, exposées au Musée St Raymond de Toulouse. Un lieu-dit à côté de Granojus porte le nom de « Mas de Julio ».

Info pratique

OFFICE DE TOURISME BASTIDES ET VIGNOBLE DU GAILLAC
 Accueil de Gaillac - 81600 - GAILLAC
 Abbaye Saint-Michel - 81600 - GAILLAC
Tél. : 00 33 (0) 805 400 828
 info@tourisme-vignoble-bastides.com
 Accueil de Cahuzac-sur-Vère
 Mairie - 81140 Cahuzac sur Vère
ESPACE RANDOS ET PAYSAGES
 6, rue Saint Clair - 81000 ALBI
Tél. : 05 63 47 73 06
 info@rando-tarn.com
 www.randonnee-tarn.com



- Pictogrammes**
- Point de vue
 - Patrimoine bâti
 - Patrimoine naturel

RANDO TARN

Sentier des lavoirs

Cahuzac-sur-Vère



Sentier des lavoirs

De Cahuzac sur Vère, charmant petit village blotti au bord de la Vère, le sentier vous permettra de découvrir le petit patrimoine local et les beaux paysages vallonnés sur les coteaux du Gaillacois. Les lavoirs avaient un rôle social, on les nommait « le parlement des femmes ». Ils servaient non seulement à laver le linge, mais surtout à rincer le linge. Chaque famille se voyait attribuer l'utilisation d'un lavoir. Vous pourrez en voir 3 le long du circuit.

Départ Place du Mercadial

4h00 **16km**

Sentier des lavoirs

Alt min 201 m **Alt max** 276 m

Niveau : moyen

CODE DE BALISAGE


- BONNE DIRECTION
- CHANGEMENT DE DIRECTION
- MAUVAISE DIRECTION




Crédit Photo : CD1 Tam, Christophe Passon / CDREP1 - Laurent Freouls, JL Fleux / MEC Creations, Pardon, 2016.

De la place de Mercadiel, prendre à gauche la route de la Bélaùtité en direction de Salettes. Continuer tout droit. A la sortie de Cahuzac, tourner à gauche vers Fontaines. Continuer tout droit sur 1,5 km. A voir : église fortifiée du village et fresques de Nicolai Greschny.

Au croisement de routes, bifurquer à gauche. Ignorer un chemin à droite pour prendre le suivant. Traverser la RD (**prudence !** ) et poursuivre en face par le chemin. Passer au dessus de la voie ferrée. Au goudron, faire un gauche/droite. A la fourche, tourner à gauche sur le chemin caillouté.

Au croisement des chemins, aller à gauche. 50 m plus loin, à la bifurcation de quatre chemins, s'engager à gauche. Le cheminement passe en sommet de crête. A la RD (**prudence !** ) , tourner à gauche puis de suite à droite vers la Révellé. A la patte d'oie, se diriger à gauche. Laisser le chemin enherbé à gauche. Monter vers le lieu dit.


Face au calvaire, tourner à gauche et s'engager dans le chemin. Au croisement des chemins, obliquer à gauche. Le chemin descend en longeant le bois. Au bout, face au pigeonnier de Lafargue, à gauche. Traverser la Vère par le petit pont.

A la fourche, monter à gauche. Négliger un chemin à droite. A la route, se diriger en face sur le chemin de terre passant en sous bois puis à travers buis. A la sortie, continuer tout droit sur le chemin herbeux (vue sur Donnazac ). Arriver à la route, aller à gauche. A la patte d'oie, prendre le chemin à gauche. Continuer tout droit. Passer le pont SNCF.

Tourner à droite sur le chemin terreux (à gauche raccourci vers Cahuzac-sur-Vère). A la route, obliquer à droite. Laisser un chemin à gauche. Au carrefour, prendre à gauche. Au bout de 250 m, aller à gauche sur le chemin. Contourner le bosquet sur main gauche.

Prendre à gauche le chemin en herbe. Au croisement suivant, à droite jusqu'à la route. Se diriger à gauche. Au calvaire, tourner à droite sur le chemin longeant la voie ferrée. Au bout de 200 m, passer sous le pont. A la route, tourner à droite. 50 m après, à gauche. Dans Arzac, au premier carrefour, tourner à droite. A la sortie du hameau, descendre à droite.

Laisser le chemin à droite. Au carrefour des routes, tourner à gauche. Traverser le pont de la Vère pour gagner la RD.

Aller en face (**prudence !** ) . Laisser une voie à gauche. Passer sous l'arche du viaduc et monter tout droit par le chemin. A la route (ancienne gare à gauche), descendre en face sur le layon enherbé.

Face à la RD, tourner à gauche en direction du Mas Brunet. Longer une retenue d'eau sur main droite. A l'intersection, ignorer le pont SNCF et aller à droite sur le chemin gravillonné. Il passe à proximité d'un lavoir. 10 m après, à la patte d'oie, tourner à droite sur le layon enherbé. Longer la clôture.

A la route, continuer tout droit en direction de Salettes et du château de Mauriac. Longer le cimetière et continuer tout droit. Au bout de 50 m, descendre à droite sur le chemin. Passer à proximité du lavoir pour gagner la route.

Descendre à droite (itinéraire commun avec le PR de Vignoble et Châteaux) pour rejoindre Cahuzac-sur-Vère. Au stop, tourner à gauche et prendre la première rue à gauche pour rejoindre le point de départ. En juillet et août, arrêtez-vous au Bureau d'information touristique pour prendre le plan historique du Village de Cahuzac-sur-Vère et découvrir son patrimoine !

- 1
- 2
- 3
- 4
- 5
- 6
- 7
- 8
- 9
- 10
- 11
- 12

RANDONNER, C'EST AUSSI PRÉVOIR UN ÉQUIPEMENT ADAPTÉ (CHAUSSURES, VÊTEMENTS, EAU...) ET RESPECTER L'ENVIRONNEMENT DU SENTIER