



# Randonnée du Masnau - St Michel de Léon

LE MASNAU  
MASSUGUIES

[www.sidobre-vallees-tourisme.com](http://www.sidobre-vallees-tourisme.com)



Crédit photo : Sidobre Tourisme

Code balisage

PR

-  Bonne direction
-  A gauche
-  A droite
-  Mauvaise direction

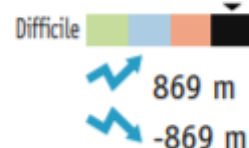


**SURICATE**  
TOUS SENTINELLE DES SPORTS DE NATURE

**SIGNALER  
UN PROBLÈME**  
[sentinelles.sportsdenature.fr](http://sentinelles.sportsdenature.fr)



-  18.48 km
-  5h15
-  maxi 820 m
-  mini 522 m



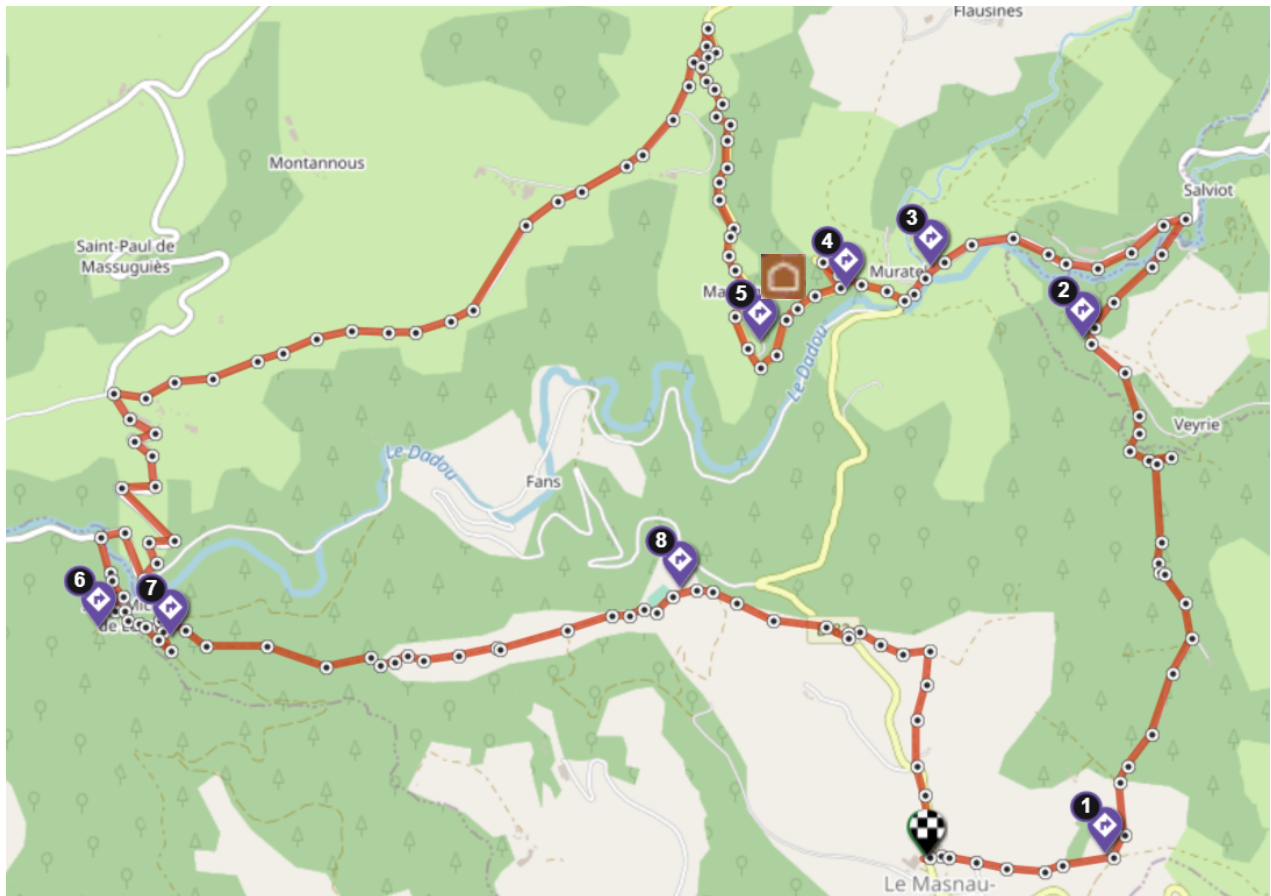
Départ : parking de la salle polyvalente du Masnau-Massugiès.





**Petit patrimoine, cascade et statue-menhir seront au rendez-vous de cette charmante randonnée.**









**Ce parcours vous emmène aux sources du Dadou où les terroirs agrestes du plateau cohabitent avec les ravins forestiers de la rivière et de ses affluents, tout en passant par la cascade du Saut de la truite de St Michel de Léon.**



Scanner le QR code en haut à gauche pour plus d'infos sur la randonnée.



 Départ
  Info directionnelle
  Site à visiter
  Bureau d'information touristique
 © OpenStreetMap

- 1  A l'intersection, partir à gauche et tout droit au calvaire.
- 2  Laisser un sentier qui monte à droite et continuer jusqu'à la route.
- 3  Juste avant Muratel, laisser le chemin sur votre droite et continuer sur la D82 à droite.
- 4  Après le ruisseau, suivre le sentier qui monte à travers bois à gauche (montée très raide) pour rejoindre la route.
- 5  Continuer en montant, passer la ferme et le château de MasSuguiès et après 800m, monter par le chemin à gauche. Très beau panorama en montant. Partir en face à la route et passer au dessus des maisons de Lartigue. A la dernière maison, descendre à gauche puis encore à gauche à la piste.
- 6  Juste avant l'intersection avec la route prendre le chemin à gauche vers la cascade du saut de la truite et monter vers le hameau de St-Michel-de-Léon (monté très raide). Passez a gauche de la chapelle, puis encore à gauche.
- 7  Traverser le ruisseau et rejoindre la large piste. La suivre à gauche puis, 50m après, prendre le chemin de la crête à droite. Passer devant une belle croix et rester sur le chemin jusqu'au Stade.
- 8  Après le terrain de football, prendre le deuxième chemin à droite, entre bois et prairie. Traverser la route, passer devant le transformateur et continuer par la piste en face. A la première intersection, longer la haie à droite et rejoindre un chemin herbeux.

Randonner, c'est aussi prévoir un équipement adapté (chaussures, vêtements, eau...) et respecter l'environnement du sentier.